










ZAŁĄCZNIK NR 1 DO UCHWAŁY NR .../... RADY GMINY GNIEZNO Z DNIA R.
ARKUSZ NR 8
OBREB PIEKARY

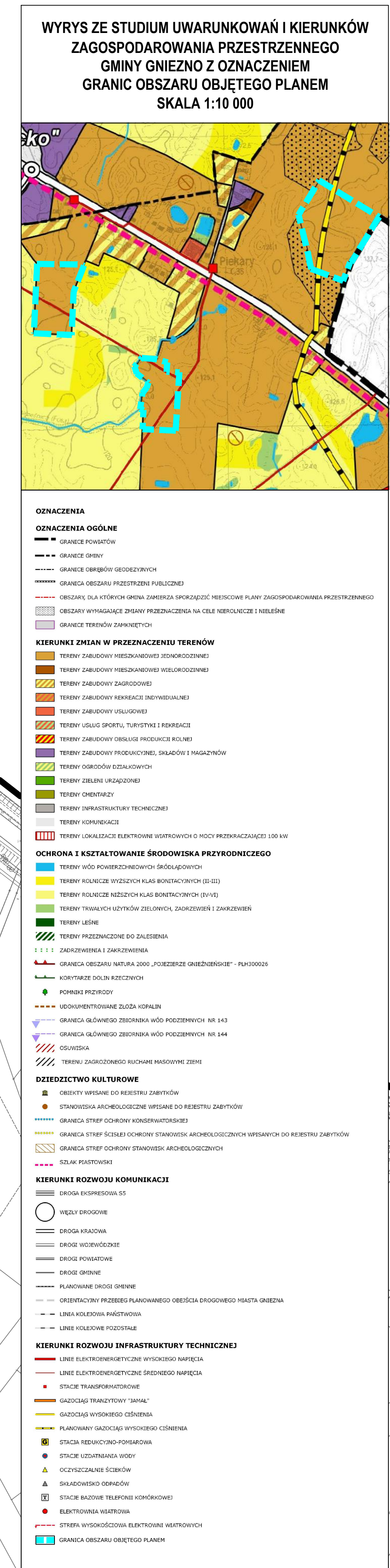
ODCZYNIA STYRENIOWA DOBROWOLNA STERYLIZACJA

	GRANICA ODCZYNU OBJĘTOŚCI PLANU
	LINE PRZECIENIA STYRENU O RĘKAVY PRZECIENIA STYRENU LUB KONTAKT KONTAKTOWY
	WYKAZUJĄCA LINE ZADROGOWY
	TERENY ZADROGOWY WYKAZUJĄCE
	TERENY ZADROGOWY ZADROGOWY
	TERENY KONTAKTOWE DOBROWOLNE

ODCZYNIA INFORMACJA

	GRANICA ADRESOWANIA NA ODCZYN
	FAKTY TECHNICZNE NAPOWROTY LUB SLABOTNIECZNOŚĆ STYRENU
	LINE WYKAZUJĄCE [m]

ODCZYNIA OBJĘTOŚCI PLANOWYCH ZASTĘP W JAKOŚCI W ZASTĘP



0 10 20 30 40 50 60 70 80 90 100

UKŁAD WSPÓŁRZĘDNYCH: PUWG 2000 STREFA 6
MAPA ZASADNICZA POZYSKANA Z PAŃSTWOWEGO ZASOBU
GEOFYZYKALNO-KARTOGRAFICZNEGO